

46.50
46.00
45.50
45.00
44.50
44.00
43.50
43.00
42.50
42.00
41.50
41.00
40.50
40.00
39.50
39.00
38.50
38.00
37.50
37.00
36.50
36.00
35.50
35.00
34.50
34.00
33.50
33.00
32.50
32.00
31.50
31.00
30.50
30.00
29.50
29.00
42.47
Olol. PP SN8
SK
1.00
1.00
40.80
HDPE-RC Ø160
40.85
HDPE-RC Ø160
Mhor 1:500
Mvert 1:50

KAEVU TÄHIS	V1-18+78	V1-19+40	V1-20+30	V1-20+85 TÜHJENDUSKAEV	V1-21+65	
OLEMASOLEVA MAAPINNA KÕRGUS (m ABS)	43.55	43.05	44.52	43.75	43.75	
PROJEKTEERITUD MAAPINNA KÕRGUS (m ABS)	43.55	43.05	44.52	43.75	43.75	
TORU RENNI KÕRGUS (m ABS)	40.45	40.61	40.80	40.95	41.12	
TORU RAJAMISSÜGAVUS	3.10	2.44	3.72	2.80	2.63	
TORU LÄBIMÕÕT						
VAHEKAUGUSED (m)		67.1	81.2	64.3	77.0	84.0
RAJAMISE / REK. MEETOD						
SIRGESTATUD TRASSI PLAAN	179°	173°	176°	172°	176°	

MÄRKUSED:
1. Torustike asukoht vt. joonis AS-4.
2. Joonis on projekti seletuskirja ja lisade lahutamatu osa.

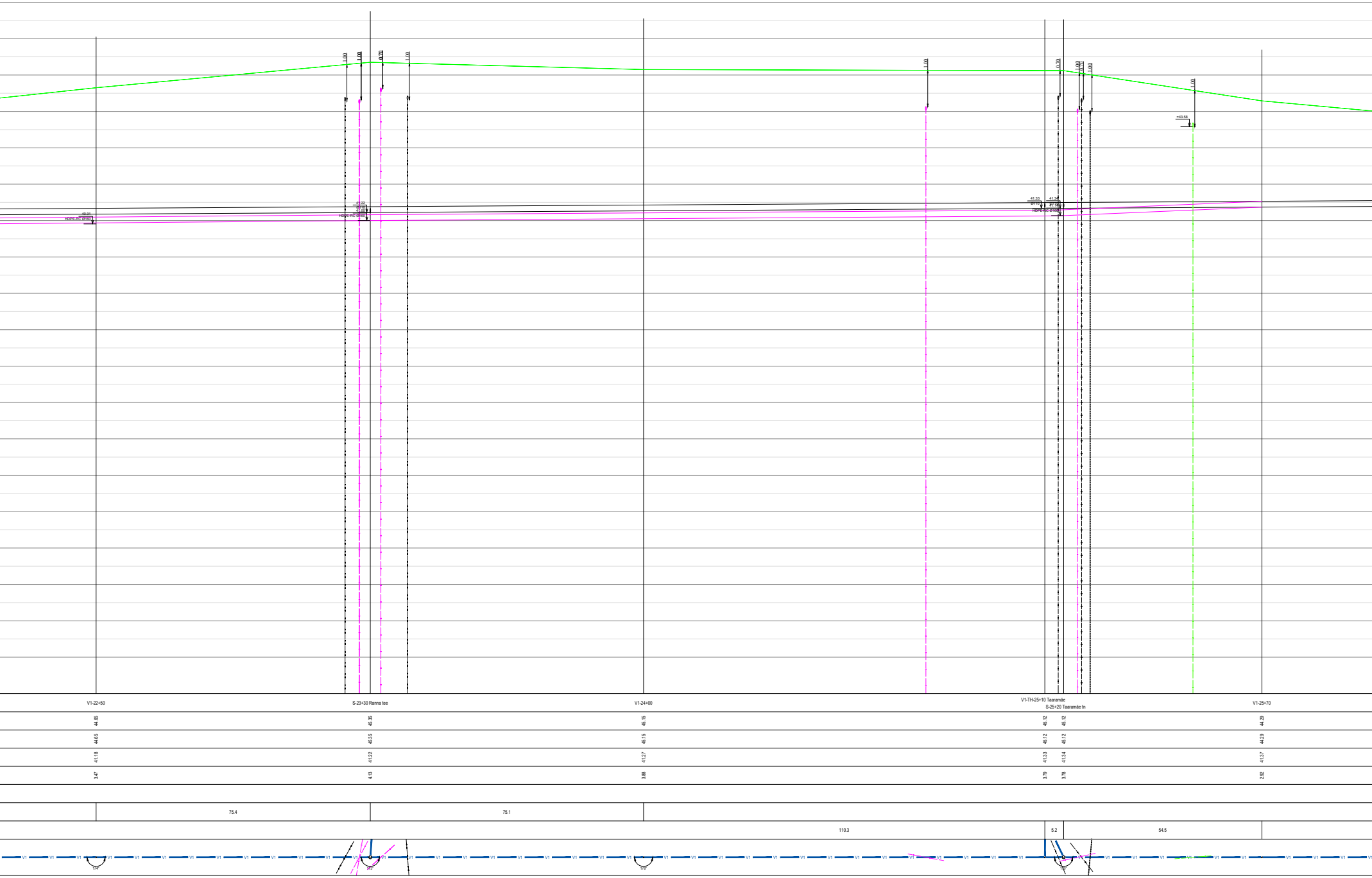

1.00
1.00
0.70
1.00
1.00
0.70
1.00
0.70
1.00
1.00
40.91
HDPE-RC Ø160
41.22
Ø110
41.00
HDPE-RC Ø160
41.33
Ø110
41.34
Ø110
41.14
HDPE-RC Ø160
≈43.58
V1-22+50
S-23+30 Ranna tee
V1-24+00
V1-TH-25+10 Taaramäe
S-25+20 Taaramäe tn
V1-25+70
44.65
45.35
45.15
45.12
45.12
44.29
44.65
45.35
45.15
45.12
45.12
44.29
41.18
41.22
41.27
41.33
41.34
41.37
3.47
4.13
3.88
3.79
3.78
2.92
75.4
75.1
110.3
5.2
54.5
V1
174°
173°
178°

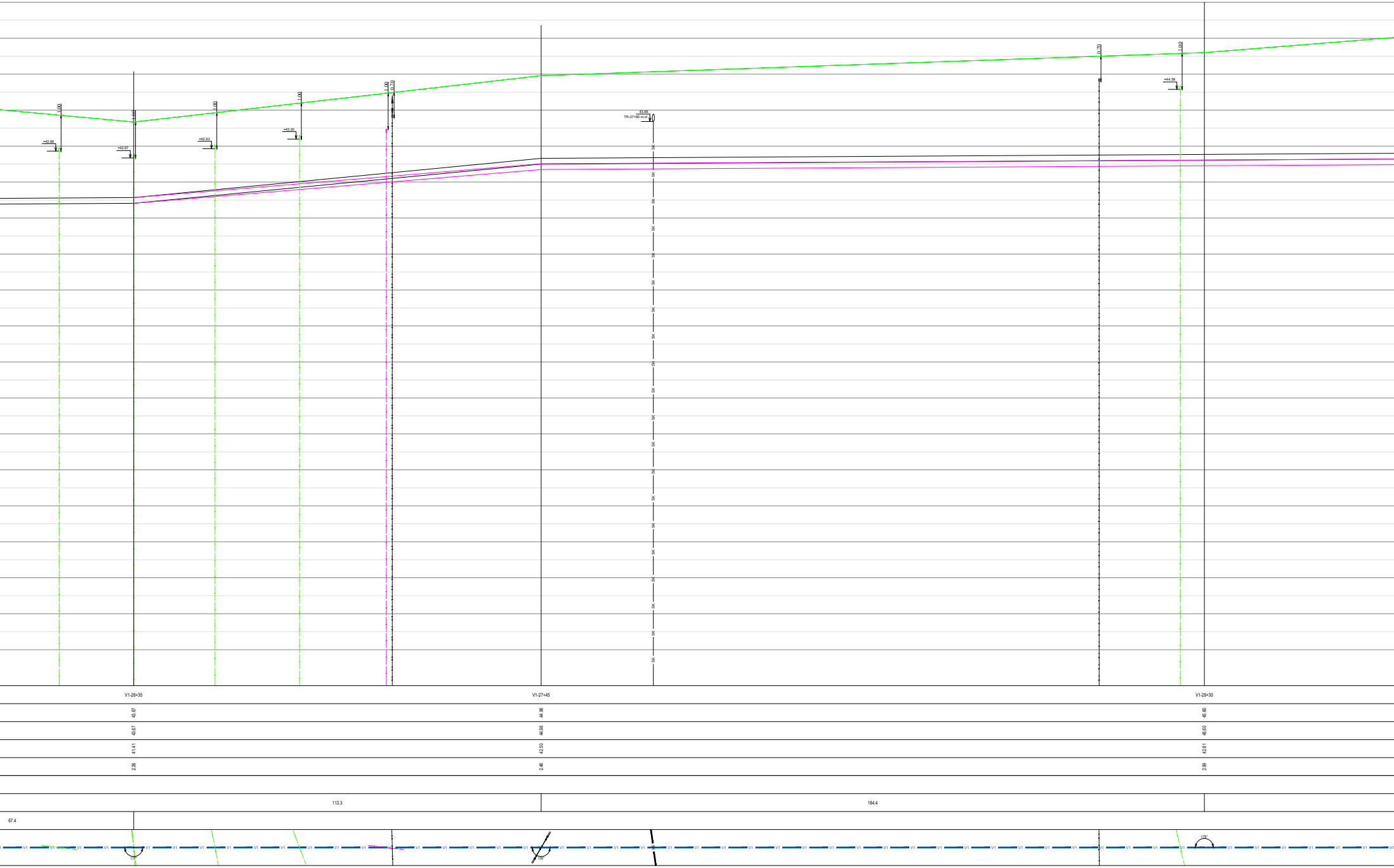
1.00
+42.86
1.00
+42.67
1.00
+42.93
1.00
+43.20
1.00
0.70
43.68
TR-27+80 ol.ol.
SK
0.70
1.00
+44.58
V1-26+35
43.67
43.67
41.41
2.26
V1-27+45
44.96
44.96
42.50
2.46
V1-29+30
45.60
45.60
42.61
2.99
113.3
184.4
67.4
V1
177°
176°
179°

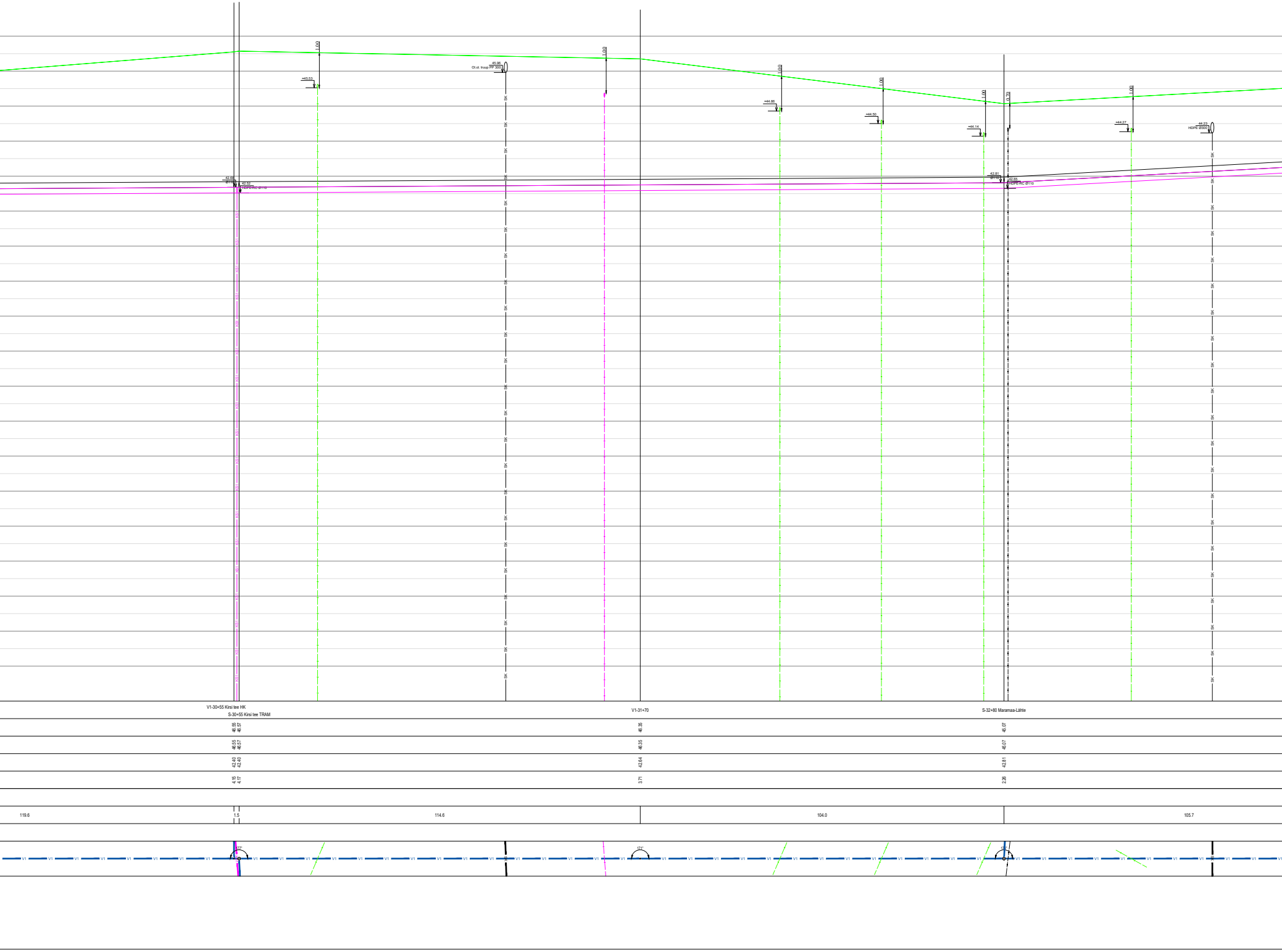
1.00
≈45.53
45.96
Ol.ol. truup PP 300
1.00
SK
42.68
Ø110
42.52
HDPE-RC Ø110
KS1
1.00
≈44.86
1.00
≈44.50
1.00
≈44.14
0.70
42.81
Ø110
42.65
HDPE-RC Ø110
1.00
≈44.27
44.23
HDPE Ø300
V1-30+55 Kirsi tee HK
S-30+55 Kirsi tee TRAM
V1-31+70
S-32+80 Maramaa-Lähte
46.55
46.57
46.35
45.07
46.55
46.57
46.35
45.07
42.40
42.40
42.64
42.81
4.15
4.17
3.71
2.26
119.6
1.5
114.6
104.0
105.7
177°
171°
V1

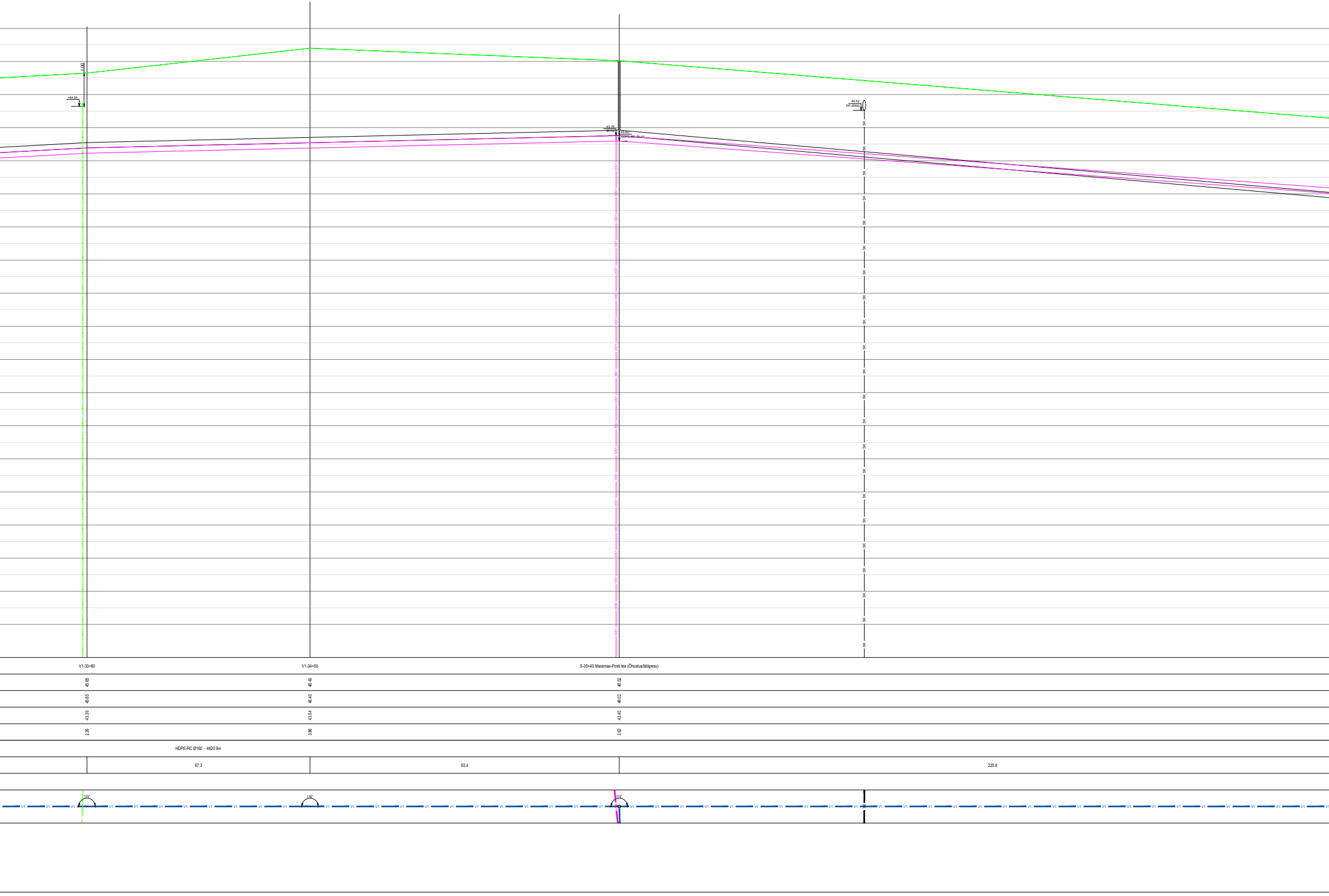
1.00
≈44.64
43.76
Ø110
43.60
HDPE-RC Ø110
44.52
PP Ø300
KS1
SK
V1-33+80
V1-34+50
S-35+40 Maramaa-Posti tee (Õhustus/läbipesu)
45.65
45.65
43.39
2.26
46.40
46.40
43.54
3.86
46.02
46.02
43.40
2.62
HDPE-RC Ø160 - 4820.9m
67.3
93.4
225.6
175°
176°
175°
V1

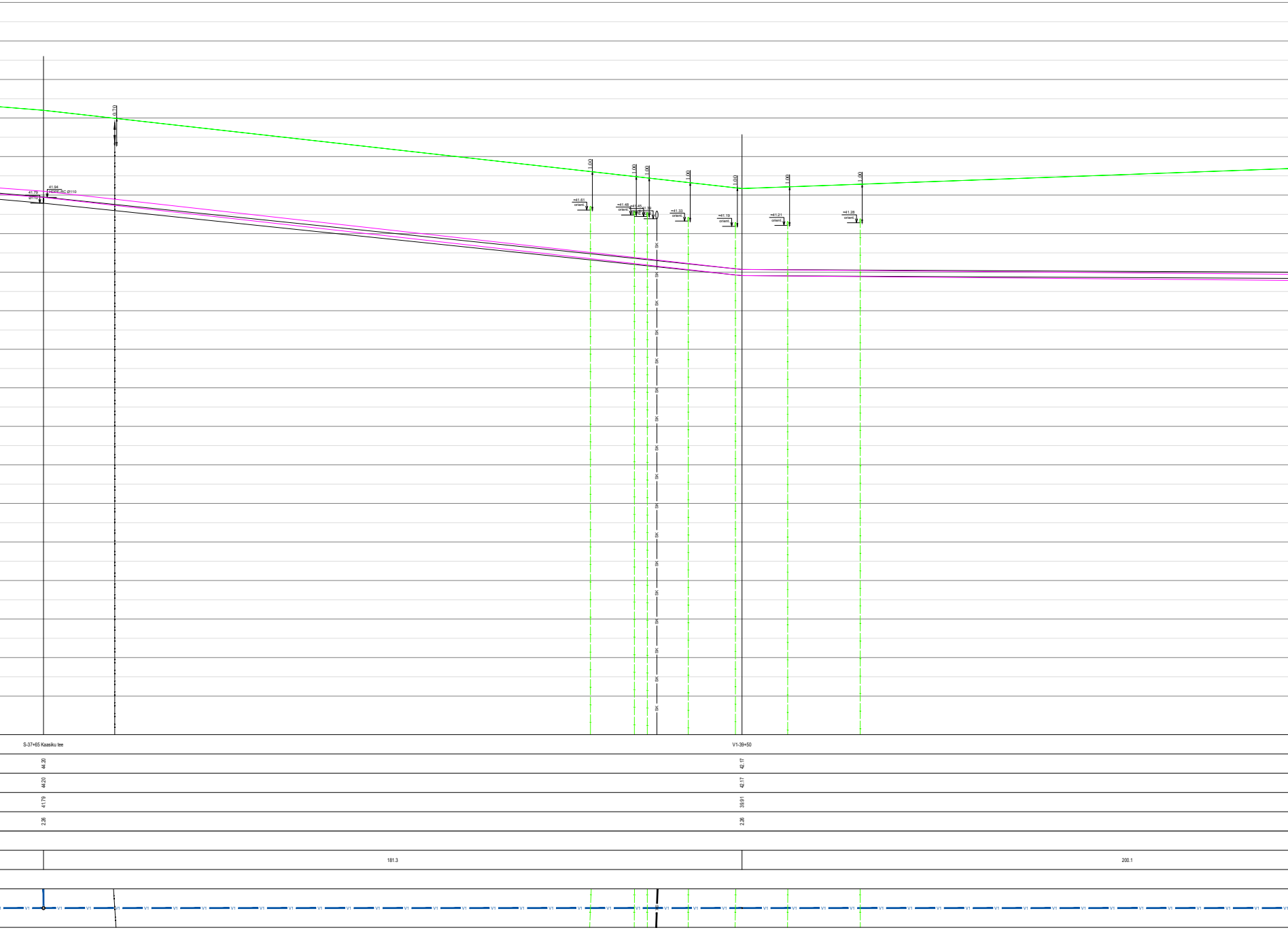
0.70
41.94
HDPE-RC Ø110
41.79
Ø110
1.00
≈41.61
orient.
1.00
1.00
≈41.48
orient.
≈41.45
41.39
1.00
≈41.33
orient.
1.00
≈41.19
orient.
1.00
≈41.21
orient.
1.00
≈41.28
orient.
SK
S-37+65 Kaasiku tee
44.20
44.20
41.79
2.26
V1-39+50
42.17
42.17
39.91
2.26
181.3
200.1
V1

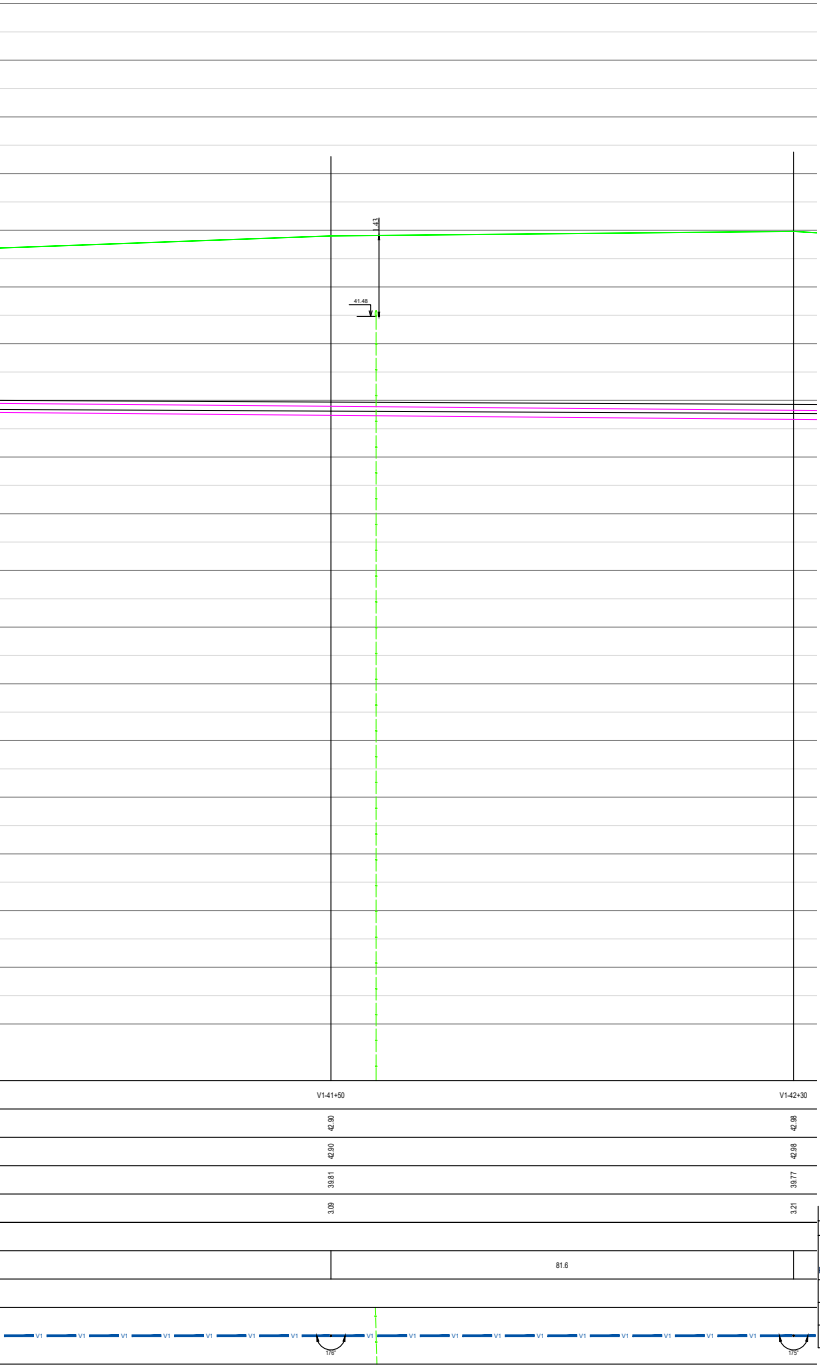
1.43
41.48
V1-41+50
V1-42+30
42.90
42.98
42.90
42.98
39.81
39.77
3.09
3.21
81.6
V1
176°
175°

Nr.	Muudatus	Muutja	Kontrollis	Kuupäev
1	Muudetud torustiku kõrguseid. Korrigeeritud ol.ol. truupide kõrguseid	Hanno Koha	Lauri Aim	07.09.2026

KESKKOND & PARTNERID OÜ Reg. nr. 11006388 Vasara 50, Tartu 50113 Tel. 733 0350; info@mahutid.ee	Tellija AS Emajõe Veevärk	Töö nr. 0325M
Vastutav spetsialist Lauri Aim	Projekt Vahi aleviku ja Erala küla vahelise ÜVK projekti muudatus	Aadress Tartu vald Tartumaa
Projektijuht Lauri Aim	Joonis Pikiprofiil 2 (V1-18+78...V1-42+30)	Staadium Tööprojekt
Projekteerija Hanno Koha	Fail 0325_TP_muudatusprojekt · Kuupäev 11.09.2026 · Mõõt	Joonis VK-6-02_04M

KLM Projekt OÜ
Sepise tn 1, Tallinn, Harju maakond
tel. 514 4725
info@klmprojekt.ee
reg. kood: 11074214
MTR nr: EEP001781

	Nimi	Allkiri	Kuupäev
Kinnitas:	K. Laurits	/digiallkiri/	11.09.2026
Kontrollis:	T. Vaalu	/digiallkiri/	11.09.2026
Koostas:	T. Vaalu	/digiallkiri/	11.09.2026

Fail / Kuupäev: 0325_TP_muudatusprojekt.dwg / 11.09.2026

Tellija: AS Emajõe Veevärk

Projekti nimetus: "Vahi aleviku ja Erala küla vahelise ÜVK projekteerimine"

Aadress: Erala küla reoveepuhasti (Partneri kinnistu) kuni Vahi alevik (Ängelheina tänav), Tartu maakond

Joonis: Välisveevarustuse ja kanalisatsiooni survetorustike PIKIPROFIIL (kogu torustik, informatiivne)

Joonise nr.:	Mõõtkava:	Eriosa:	Staadium:	Projekti nr.:
VK-6-02_04 pikiprofiilM	1:500	VKV	TP	0325